



MUNICIPIO DE IVOTI
AV PRESIDENTE LUCENA 3527
(51)35638800

IVOTI

RS

Data base:28/01/2021

Boletim de Contribuintes

MUNICIPIO DE IVOTI

CPF/CNPJ 88.254.909/0001-17

Cad.:13048

Único: 25317

Endereço	Bairro	Status	Dt. Enc.	I. P. T. U
RUA SEIBEL	FEITORIA NOVA	Ativo		

Principal

Principal

Nome do Edifício	
Nome do Loteamento	
Nome do Setor	
Nome da Zona	2-2 - ruas pavimentadas
Nome da Rua	5956-RUA SEIBEL
Número do Imóvel	270
Complemento Imóvel	ESCOLA GUILHERMINA MERTINS
Nome do Bairro	99-FEITORIA NOVA
CEP do Imóvel	93900-000
Nome do Distrito	1-01 - urbano
Nome do Contador	
Encerrado	Não
Data Encerramento	
Latitude	
Longitude	
Número da Matrícula	T-2241-E.VELHA (Dois remess)
Nome da Rua de Correspondência	1522-AV. PRESIDENTE LUCENA
Número de Correspondência	3527
Complemento de Correspondência	
Nome do Bairro Correspondência	1-CENTRO
Cidade de Correspondência	IVOTI
UF de Correspondência	RS
CEP de Correspondência	93900-000
Nome do Responsável	
Notificar	Proprietário Principal
Sacado nas Guias	Proprietário Principal

I. P. T. U

Principal

Área da unidade	397,75
Fração do Terreno	0,000000
D.Edificação	
Utiliz Imovel	Outras
Acabamto/conservação	Bom
Tipologia do Imovel	Alvenaria
Tipologia - recadastramento	Selecione
Categoria/padrão	2a Categ/Simples
Ano construcao/reforma	1992
Valor venal	0,00
Engloba S/N	N
Taxa anual recuo jardim-em URM	0,0000

Dados do Terreno

Principal

Tipo Tributo	1
Quadra	670
Lote	06
SubLote	
Testada	27,80
Área do Terreno	2.135,20
Área Total Edificada	397,75

D.Terreno

Nome Reglmoveis	
Planta Construcao	
Ampl Planta Const	2596/26/05/20-133,33M2-ALV
Vistoria Sanitaria	
Habite-se	049/92-347,95M2-ALV
Habite-se (Ampl)	129/02- 49,80M2-ALV
Notificacao	
Observacao	VER HISTÓRICO
Data do Cadastro	20/01/2004
Data Contrato	
Patrimonio	100215
Topografia	Aclive Acentuad(-15%
Posicao	Esquina(+10%)
Pedologia	Seco
N Incra	



Boletim de Contribuintes

Dados do Terreno

D.Terreno

Valores Venais

Não há informação.

Sócios

Cód. Único	Nome	Percentual	Principal
25317	MUNICIPIO DE IVOTI	100,00	Sim

Isenções

Descrição	N. Lei	Dt. Inicial	Dt. Final
Imunidade(igreja, escola, sindicato, associação, órgãos públicos)	constituição federal	01/12/2018	01/01/2100

Outras edificações sobre o mesmo terreno

Não há outras edificações.

Histórico Cadastro

Data	Descrição	Usuário
01/07/1900	-ESCOLA MUNICIPAL DE ENSINO FUNDAMENTAL GUILERMINA MERTINS -PRÉDIO ANTERIOR COM 347,95M2; AMPLIAÇÃO COM 49,80M2; CODIGO DO PATRIMONIO = 100.45	conversor
05/07/2014	- CERTIDÃO INFORMATIVA Nº 311/2014: "PPCI" - BOMBEIROS	conversor
26/07/2020	- PLANTA DE AMPLIAÇÃO SOB PROTOCOLO Nº 2596/13/05/2020, APROVADA EM 26 DE MAIO DE 2020, COM 133,33M2 DE ÁREA, REFERENTE À COBERTURA ESCOLAR.	armando

Total cadastros:

1



SERVIÇOS REGISTRAIS E NOTARIAL DE PROTESTOS DE ESTÂNCIA VELHA

ESTADO DO RIO GRANDE DO SUL
REPÚBLICA FEDERATIVA DO BRASIL



Gracia
**SERVIÇOS DE REGISTROS
ESTÂNCIA VELHA-RS**

- () Célia Maria Barretta Graff - Oficiala
- () Marlene Zanardo - Substituta
- () Luciane O. Gemnizack - Substituta
- () Juliana Bervian - Escr. Autorizada
- (X) Luana Pâmela Carlos - Escr. Autorizada
- () Bethania Seewald - Escr. Autorizada
- () Josiane Moreno Marchese - Escr. Autorizada

CERTIDÃO

CERTIFICO a pedido da parte interessada que, às folhas 250 do Livro 3-A, consta a transcrição cujo teor é o seguinte: **"TRANSCRIÇÃO DAS TRANSMISSÕES. NÚMERO DE ORDEM E O DA ANTERIOR TRANSCRIÇÃO:** 2241, anterior 36705 São Leopoldo. **DATA:** 10 de junho de 1974. **CIRCUNSCRIÇÃO:** Ivoti. **DENOMINAÇÃO OU RUA E NÚMERO:** Sem frente. **CARACTERÍSTICAS E CONFRONTAÇÕES:** Uma área de terras com 2.135,20m², medindo 27,80 metros de largura na frente, por 35,00 metros de largura nos fundos, por 68,00 metros de frente aos fundos, limitando-se ao norte, leste e oeste, com terras da vendedora e ao sul com ditas de Pedro Eidelwein. Estância Velha, 10 de junho de 1974. **A Oficial:** Célia Maria Barretta Graff. **NOME, ESTADO, PROFISSÃO, DOMICÍLIO E RESIDÊNCIA DO ADQUIRENTE:** Prefeitura Municipal de Ivoti. **NOME, ESTADO, PROFISSÃO, DOMICÍLIO E RESIDÊNCIA DO TRANSMITENTE:** Amália Dillenburg, viúva, doméstica, CPF nº 015.418.548, brasileira, residente em Ivoti, autorizada por alvará expedido em 11 de dezembro de 1973, pelo Exmo. Dr. José de Araújo Dornelles, Juiz de Direito de Estância Velha. **FORMA DO TÍTULO, DATA E SERVENTUÁRIO:** Escritura Pública nº 3609, 14 de maio de 1974, Alfredo Ivo Spaniol, Cartório de Ivoti. **TÍTULO DE TRANSMISSÃO:** Compra e venda. **VALOR DO CONTRATO:** Cr\$ 3.500,00 (três mil e quinhentos cruzeiros). **CONDIÇÕES DO CONTRATO:** A presente venda foi autorizada pelo Inca, conforme autorização nº 106/74, de 08/05/1974, ficando o imóvel original, com a área de 47.403,80m², cadastrado sob nº 852.066.008.966, em nome de Jacó

CÉLIA MARIA BARRETTA GRAFF - Oficiala


Rua José de Alencar, 696 - CEP 93600-000

Fone: (51) 3170.8001

Wendelino Dillenburg, espólio. **AVERBAÇÕES: 1)** Protocolo 61200 de 28/11/2002. Conforme requerimento, Certidões Negativas de Débito do INSS-CND's nºs 098822002-19024070 e 091122002-19024070, emitidas em 24/12/2002 e 27/11/2002, respectivamente, e Cartas de Habite-se nºs 049/1992 e 129/2002, expedidas em 27/04/1992 e 20/11/2002, respectivamente, pelo Chefe de Cadastro da Prefeitura Municipal de Ivoti, apresentados e arquivados neste Serviço, averbo que sobre o presente imóvel foi edificado um prédio escolar em alvenaria, com a área de 347,95m² e uma ampliação escolar em alvenaria com a área de 49,80m², com frente para uma Estrada Municipal, s/nº, destinados à Escola Municipal de Ensino Fundamental Guilhermina Mertins. Estância Velha, 27 de dezembro de 2002. Substituta: Liciane Inês Schabarum." Nada mais consta.

O referido é verdade e dou fé.

Estância Velha, 10 de setembro de 2021



**SERVIÇOS DE REGISTROS
ESTÂNCIA VELHA - RS**

Célia Maria Barretta Graff - Oficiala
Marlene Zanardo - Substituta
Luciane O. Gemnizack - Substituta
Juliana Bervian - Escr. Autorizada
—Luana Pâmela Carlos - Escr. Autorizada
Bethania Seewald - Escr. Autorizada
Josiane Moreno Marchese - Escr. Autorizada

Emol:Certidão 2 páginas: R\$14,60 (0201.03.2100006.04262 = NIHIL)

Busca em livros e arquivos: R\$10,00 (0201.02.2100005.12296 = NIHIL)

Processamento eletrônico de dados: R\$5,30 (0201.01.2100005.13257 = NIHIL)

BG



A consulta estará disponível em até 24h
no site do Tribunal de Justiça do RS
<http://go.tjrs.jus.br/selodigital/consulta>
Chave de autenticidade para consulta
101642 53 2021 00021520 70



RUA SEIBEL

LOTE PARA
CESSÃO DE USO


LOTE DA EMEF
GUILHERMINA

23.94

4.50

X
27.69

RUA MERTINS





MUNICIPIO DE IVOTI
AV PRESIDENTE LUCENA 3527
(51)35638800

IVOTI

RS

Data base:28/01/2021

Boletim de Contribuintes

MUNICIPIO DE IVOTI

CPF/CNPJ 88.254.909/0001-17

Cad.:5150

Único: 25317

Endereço	Bairro	Status	Dt. Enc.	I. P. T. U
RUA ALBINO HUGO MULLER	CIDADE NOVA	Ativo		

Principal

Principal

Nome do Edifício	
Nome do Loteamento	
Nome do Setor	
Nome da Zona	3-3 - ruas abertas
Nome da Rua	5-RUA ALBINO HUGO MULLER
Número do Imóvel	400
Complemento Imóvel	AREA VERDE
Nome do Bairro	796-CIDADE NOVA
CEP do Imóvel	93900-000
Nome do Distrito	1-01 - urbano
Nome do Contador	
Encerrado	Não
Data Encerramento	
Latitude	
Longitude	
Número da Matrícula	12956 <i>EST. VELHA</i>
Nome da Rua de Correspondência	1522-AV. PRESIDENTE LUCENA
Número de Correspondência	3527
Complemento de Correspondência	
Nome do Bairro Correspondência	1-CENTRO
Cidade de Correspondência	IVOTI
UF de Correspondência	RS
CEP de Correspondência	93900-000
Nome do Responsável	
Notificar	Proprietário Principal
Sacado nas Guias	Proprietário Principal

Dados do Terreno

Principal

Tipo Tributo	0
Quadra	218
Lote	
SubLote	
Testada	70,00
Área do Terreno	3.640,00
Área Total Edificada	0,00

D.Terreno

Nome RegImoveis	
Planta Construcão	
Ampl Planta Const	
Vistoria Sanitaria	
Habite-se	
Habite-se (Ampl)	
Notificacao	
Observacao	
Data do Cadastro	
Data Contrato	
Patrimonio	100108
Topografia	Declive Leve(-10%)
Posicao	Esquina(+10%)
Pedologia	Seco
N Inkra	

Valores Venais

Não há informação.

Sócios

Cód. Único	Nome	Percentual	Principal
25317	MUNICIPIO DE IVOTI	100,00	Sim

Isenções

Descrição	N. Lei	Dt. Inicial	Dt. Final
Imunidade(igreja, escola, sindicato, associação, órgãos públicos)	constituição federal	01/12/2018	01/01/2100

Outras edificações sobre o mesmo terreno

Não há outras edificações.



MUNICÍPIO DE IVOTI
AV PRESIDENTE LUCENA 3527
(51)35638800

IVOTI

RS

Data base:28/01/2021

Boletim de Contribuintes


Dados do Terreno

D.Terreno

Histórico Cadastro

Data	Descrição	Usuário
18/11/2018	CODIGO DO PATRIMONIO = 100.108	conversor
18/11/2019	ÁREA DE PRESERVAÇÃO AMBIENTAL PERMANENTE	anna.burmann

Total cadastros: 1



RUA ALBINO HUGO MÜLLER

RUA SILVA JARDIM

RUA GENERAL OSÓRIO

AVENIDA PERIMETRAL

ZM1

ÁREA VERDE

APP 30,00

APP 30,00

LARGURA DO PASSEIO: 1,80

LARGURA DO PASSEIO: 3,00

LARGURA DO PASSEIO: 3,00

LARGURA DO PASSEIO: 3,00

70,00

(5150)
70,00

15,00

15,00

ZONEAMENTO

- ZR1 RESIDENCIAL 1
- ZR2 RESIDENCIAL 2
- ZR3 RESIDENCIAL 3
- ZRE RES. ESPECIAL
- ZM1 MISTA 1
- ZM2 MISTA 2
- ZUC INT. URB.
- ZUC INT. URB. CULT.
- ZUC INT. URB. CONS.
- ZUC INT. URB. CULT. RUR
- ZC COMERCIAL
- ZI INDUSTRIAL
- ZPA PROT. AMBIENTAL
- ZES ESP. INT. SOCIAL
- ZIC INT. TUR. CULT.
- NUC NÚCLEO URB. CONS.
- RUR ZONA RURAL

CURSO DE ÁGUA CF DM BBT/2011
C/ FAIXA NÃO EDIFICÁVEL DE 30M
PARA CADA LADO A PARTIR DO EIXO

OBSERVAÇÕES
Croqui sem escala.
As medidas não são válidas
para fins de Registro de Imóveis.
Mapa conforme Lei 2923/2014.



MUNICÍPIO DE IVOTI
Secretaria de Obras Públicas e Serviços Urbanos
Departamento de Planejamento Urbano

Quadra 218
Bairro Cidade Nova

Data: SET/15



REPÚBLICA FEDERATIVA DO BRASIL
 ESTADO DO RIO GRANDE DO SUL
 SERVIÇO DE REGISTROS
 ESTÂNCIA VELHA
 CÉLIA MARIA BARRETTA GRAFF
 OFICIALA

Página 1 de 3

CERTIFICO, usando a faculdade que me confere a Lei e por assim ter sido pedido, que revendo neste Serviço de Registros, o Livro nº 2 - Registro Geral, verifiquei constar na matrícula o teor seguinte:

OFÍCIO DE REGISTRO DE IMÓVEIS COMARCA DE ESTÂNCIA VELHA - RS LIVRO N.º 2 - REGISTRO GERAL		FLS.	MATRÍCULA
16731	Estância Velha, 09 de março de 19 83	1	12956
<p>IMÓVEL: Um pedaço de terras sem benfeitorias existentes, situado em Ivoti, com a área de 281.000 m2, que se divide pela frente ao oeste, com a Estrada Presidente Lucena, fundos ao leste, com terras dos vendedores, ao norte, com terras de Reynaldo Enzweiler ou sucessores e ao sul, com terras de Rudolfo Goedel, ou seus sucessores, cadastrado no INCRA sob nº 852.066.009.032, área 33,6, módulo 18,0, nº de módulos 1,86, fração mínima de parcelamento 15,0.</p> <p>PROPRIETÁRIOS: Egon Reynaldo MÜLLER, industrialista, desquitado, CPF nº 071.659.510/91, residente e domiciliado em Novo Hamburgo, na Rua Luiz de Brito, nº 103, Telmo Fredolino MÜLLER, industrialista e sua esposa Lyria Mallmann, professora, CPF nº 005.365.710/15, casados pelo regime da comunhão de bens, residentes e domiciliados em Ivoti, - na Av. Presidente Lucena s/nº, Cláudio Evaldo MÜLLER, industrialista CPF nº 023.012.880/72 e sua esposa Anna Marlene MÜLLER, do lar, residentes e domiciliados em São Leopoldo, na Rua Clemente Finto, 104, - casados pelo regime da comunhão de bens, todos brasileiros.</p> <p>REGISTRO ANTERIOR: Registro nº 1/4432 do livro 2, de 29.08.79.</p> <p>A OFICIAL: <i>[Assinatura]</i> Cr\$592,00</p>			
<p>R. 1/12956, em 09 de março de 1983.</p> <p>TÍTULO: Compra e venda.</p> <p>TRANSMITENTES: Egon Reynaldo MÜLLER e outros, acima qualificados.</p> <p>ADQUIRENTE: Projelar Empreendimentos Imobiliários Ltda., firma brasileira, com sede em Ivoti, na BR-116, km 39, inscrita no CGCMEF sob nº 88.572.425/00001-16, neste ato representada por seus sócios gerentes Jacob Nestor Enzweiler, brasileiro, solteiro, maior, CPF nº 070.450.500/20, Milton Glácio Dhein, brasileiro, casado, CPF nº 094.364.990/00 e Romeo Ivo Bauermann, brasileiro, casado, CPF nº 185.169.800/06, todos brasileiros, residentes e domiciliados em Ivoti.</p> <p>FORMA DO TÍTULO: Escritura pública de 30 de dezembro de 1983, lavrada no Cartório de Ivoti, Lº 89, fls. 67v a 68v, nº 5752.</p> <p>VALOR: Cr\$30.000.000,00.</p> <p>CONDIÇÕES: As da escritura.</p> <p>A OFICIAL: <i>[Assinatura]</i> Cr\$55.161,00</p>			
<p>AV. 2/12956, em 23 de junho de 1983. Prot. nº 17422.</p> <p>Conforme requerimento e documentos apresentados, arquivados neste cartório, faz divisa ao leste, para a BR-116.</p> <p>A OFICIAL: <i>[Assinatura]</i> Cr\$164,00</p>			
<p>AV. 3/12956, em 28 de junho de 1983. Prot. nº 17462.</p> <p>Conforme requerimento e Ofício do INCRA nº 04514/82, apresentados, - o imóvel acima descrito, passou para o perímetro urbano legal do mu-</p>			

CONTINUA NO VERSO

Continua na Próxima Página - - - - -

REPÚBLICA FEDERATIVA DO BRASIL
 ESTADO DO RIO GRANDE DO SUL
 SERVIÇO DE REGISTROS
 ESTÂNCIA VELHA
 CÉLIA MARIA BARRETTA GRAFF
 OFICIALA

Continuação da Página Anterior -----



Estância Velha, 28 de junho

OFÍCIO DE REGISTRO DE IMÓVEIS
 COMARCA DE ESTÂNCIA VELHA - RS
 LIVRO N.º 2 - REGISTRO GERAL

de 19 83

FLS.

MATRICULA

1

12956

VERSO

R\$164,00

nicípio e perdeu destinação à exploração agrícola, pecuária, extrati
 va vegetal ou agro industrial.

A OFICIAL: *[Assinatura]*

R. 4/12956, em 01 de agosto de 1983.

TÍTULO: Loteamento.

IMÓVEL: O imóvel supra foi loteado com a denominação de Loteamento -
 "Cidade Nova", composto das quadras 214, 214A, 215, 215A, 216, 216A,
 217, 217A, 218, 218A, 219, 219A, 220, 220A, 221, 221A, 222, 222A, 223,
 223A, 224, 224A, 225, 225A, 226, 227, 227A, 228, 228A, 229, 229A, --
 230, 230A, 231, 231A, 232, 232A, 233 e 233A, duas áreas verdes com -
 5.433,61 m2 e as ruas com a área de 93.936 m2, sendo que a quadra 214
 compreende 12 lotes, numerados de 01 a 12; quadra 214A, compreende -
 06 lotes, numerados de 01 a 06; quadra 215, compreende 10 lotes, nu-
 merados de 01 a 10; quadra 215A, compreende 05 lotes, numerados de 1
 a 05; quadra 216, compreende 12 lotes, numerados de 01 a 12; quadra
 216A, compreende 6 lotes, numerados de 01 a 06; quadra 217, compreen
 de 10 lotes, numerados de 01 a 10; quadra 217A, compreende 05 lotes,
 numerados de 01 a 05; quadra 218A, compreende 5 lotes, numerados de
 01 a 05; quadra 219, compreende 14 lotes, numerados de 01 a 14; qua-
 dra 219A, compreende 7 lotes, numerados de 01 a 07; quadra 220, com-
 preende 20 lotes, numerados de 01 a 20; quadra 220A, compreende 10 -
 lotes, numerados de 01 a 10; quadra 221, compreende 20 lotes, numera-
 dos de 01 a 221; quadra 221A, compreende 10 lotes, numerados de 01 a
 10; quadra 222, compreende 20 lotes, numerados de 01 a 20; quadra --
 222A, compreende 10 lotes, numerados de 01 a 10; quadra 223, compreen-
 de 20 lotes, numerados de 01 a 23; quadra 223A, compreende 10 lotes,
 numerados de 01 a 10; quadra 224, compreende 20 lotes, numera-
 dos de 01 a 20; quadra 224A, compreende 10 lotes, numerados de 01 a
 10; quadra 225, compreende 30 lotes, numerados de 01 a 30; quadra --
 225A, compreende 14 lotes, numerados de 01 a 14; quadra 226, compreen-
 de 28 lotes, numerados de 01 a 28; quadra 227, compreende 16 lotes
 numerados de 01 a 16; quadra 227A, compreende 16 lotes, numerados de
 01 a 16; quadra 228, compreende 12 lotes, numerados de 07 a 18; qua-
 dra 228A, compreende 24 lotes, numerados de 01 a 24; quadra 229, com-
 preende 16 lotes, numerados de 17 a 32; quadra 229A, compreende 32
 lotes, numerados de 01 a 32; quadra 230, compreende 9 lotes, numera-
 dos de 10 a 18; quadra 230A, compreende 19 lotes, numerados de 01 a
 19; quadra 231, compreende 4 lotes, numerados de 06 a 09; quadra 231
 A, compreende 6 lotes, numerados de 01 a 06; quadra 232, compreende -
 13 lotes, numerados de 14 a 26; quadra 232A, compreende 26 lotes, nu-
 merados de 01 a 26; quadra 233, compreende 10 lotes, numerados de 13
 a 22; quadra 233 A, compreende 15 lotes, numerados de 01 a 15; lotes
 esses objeto das matrículas nºs 13340 a 13871. O memorial descritivo
 é datado de 27 de abril de 1983. A relação cronológica dos títulos -
 de domínio historiando a vida do imóvel há mais de 20 anos, como man-
 da a lei.

A OFICIAL: *[Assinatura]*

R\$592,00

Continua na Próxima Página -----

REPÚBLICA FEDERATIVA DO BRASIL
ESTADO DO RIO GRANDE DO SUL
SERVIÇO DE REGISTROS
ESTÂNCIA VELHA
CÉLIA MARIA BARRETTA GRAFF
OFICIALA

Páginas 3 de 3

Continuação da Página Anterior - - - - -



OFÍCIO DO REGISTRO DE IMÓVEIS
COMARCA DE ESTÂNCIA VELHA - RS
LIVRO Nº 2 - REGISTRO GERAL

Estância Velha, 15 de outubro de 2013

FLS.

02

MATRICULA

12.956

Av.5-12.956, em 15 de outubro de 2013. Protocolo nº 95320 de 15/10/2013.

Conforme requerimento, Certidão de Descrição de Área Pública, expedida pela Arquiteta da Prefeitura Municipal de Ivoti/RS, demais documentos, apresentados e arquivados neste Serviço, e com base no artigo 213, I, da Lei 6015/73, averbo que uma das áreas verdes, mencionada no R.4-12956, possui as seguintes características: uma área de terras com 3.640,00m², em forma de um retângulo, localizada em Ivoti/RS, na quadra 218 do Loteamento Cidade Nova, dentro do quarteirão formado pelas Rua Albino Hugo Muller, Rua General Osório, Avenida Perimetral e Rua Silva Jardim; medindo 70,00 metros ao nordeste, em linha reta, para a Rua Albino Hugo Muller; 52,00 metros à sudeste, em linha reta para a Rua Silva Jardim; 70,00 metros à sudoeste em linha reta frente para a Avenida Perimetral e 52,00 metros à noroeste em linha reta frente para a Rua General Osório.

Processamento de refificação (12030): R\$52,20 (0201.04.1300010.00513 = NIHIL)

Processamento eletrônico de dados: R\$3,10 (0201.01.1300011.18191 = NIHIL)

OFICIAL: *Faustino S. Gomes*
Subst.

R\$55,30 F

CONTINUA NO VERSO

NADA MAIS CONSTAVA, O REFERIDO É VERDADE E DOU FÉ.

Estância Velha-RS, 31 de maio de 2021.

- [Assinatura]*
- () Marlene Zanardo, (x) Luciane O. Gemnizack - Substitutas
 - () Juliana Bervian - Escrevente Autorizada
 - () Luana Pâmela Carlos - Escrevente Autorizada
 - () Bethania Seewald - Escrevente Autorizada
 - () Josiane Moreno Marchese - Escrevente Autorizada

Total: R\$34,70

Certidão 3 páginas: R\$19,40 (0201.03.2100006.01112 = NIHIL)

Busca em livros e arquivos: R\$10,00 (0201.02.2100005.04033 = NIHIL)

Processamento eletrônico de dados: R\$5,30 (0201.01.2100005.04430 = NIHIL)



A consulta estará disponível em até 24h
no site do Tribunal de Justiça do RS
<http://go.tjrs.jus.br/selodigital/consulta>
Chave de autenticidade para consulta
101642 53 2021 00012681 64



X 156.85

RUA MONTENEGRO

X 163.83

X 147.86

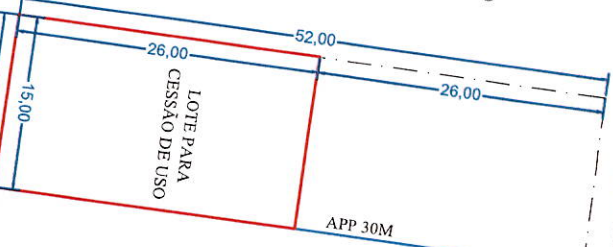
RUA PERIMETRAL

CURSO DE ÁGUA

PROJ. RUA GENERAL OSORIO

X 154.81

RU



ÁREA VERDE

X 158.73

RUA SILVA JARDIM